


# Schmilka - Winterberg - Kuhstall - Lichtenhainer Wasserfall



<b>Gütesiegel</b>	STANDARD	<b>Länge</b>	10,4 km	<b>Schwierigkeit</b>	<b>mittel</b>
<b>Bewertungen</b>	★★★★☆ (1)	<b>Höhenmeter</b>	▲ 586 m	<b>Kondition</b>	★★★★☆
<b>Erlebnis</b>	★★★★☆		▼ 555 m	<b>Technik</b>	★★★★☆
<b>Landschaft</b>	★★★★☆	<b>Dauer</b>	4:00 h		

**Empfohlene Jahreszeiten** J F **M A M J J A S O** N D

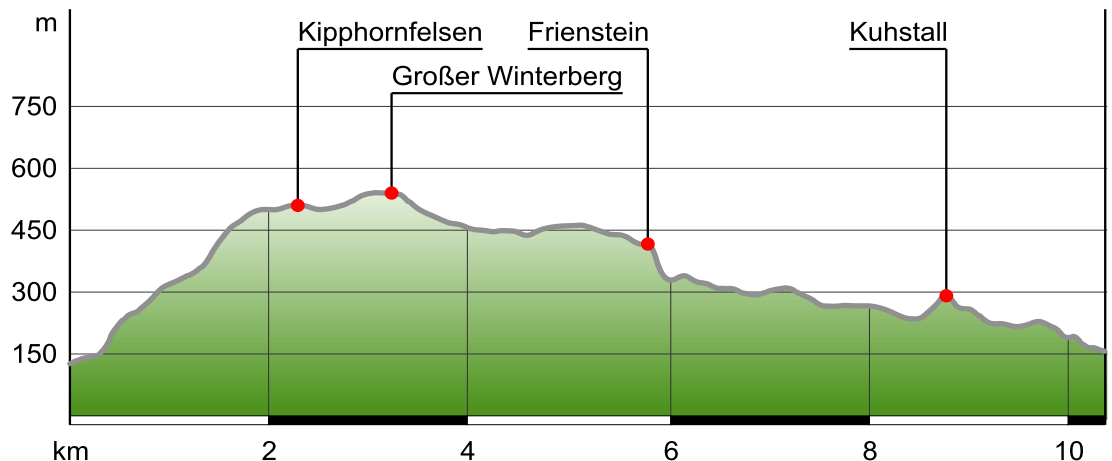


Kartengrundlagen: outdooractive Kartografie; Deutschland: ©GeoBasis-DE / ©GeoBasis-nrw 2015, Österreich: ©1996-2015 here. All rights reserved, ©BEV 2012, ©Land Vorarlberg, Italien: ©1994-2015 here. All rights reserved, ©Autonome Provinz Bozen – Südtirol – Abteilung Natur, Landschaft und Raumentwicklung, Schweiz: Geodata ©swisstopo

## Schmilka - Winterberg - Kuhstall - Lichtenhainer Wasserfall

### Wegeart

— Länge 10.4 km



## Beschreibung

### Kurzbeschreibung

Schmilka - Kripphornaussicht - Großer Winterberg - Frienstein & Idagrotte - Kuhstall - Lichtenhainer Wasserfall

### Beschreibung

Sie wandern von Schmilka über den Bergsteig, dem kürzesten und damit steilsten Aufstieg zum Großen Winterberg (Einkehrmöglichkeit Berggasthaus "Großer Winterberg"). Vorher geht es über ein kurzes Stück der "Winterbergstraße" (Forstweg) weiter zur Kipphornaussicht. Die Kipphornaussicht ist eine der schönsten Aussichten der Sächsischen Schweiz. Weiter gehts über den Fremdenweg und den Reitsteig zum Frienstein und der Idagrotte (Der Abstecher zur Idagrotte ist nur für Schwindelfreie geeignet. Die Idagrotte ist eine Felsgrotte mit herrlichem Bergblick). Der Weg (mit roter Markierung) führt weiter in nördlicher Richtung vorbei am Kleinen Winterberg zum imposanten Felsentor "Kuhstall" (Einkehrmöglichkeit Berggasthaus "Kuhstall"). Von dort führt der Weg hinab und endet am Lichtenhainer Wasserfall im romantischen Kirnitzschtal, der, genau wie der Kuhstall, schon seit der ersten Hälfte des 19. Jahrhunderts eine Touristenattraktion ist.

### Start der Tour

Schmilka

### Wegbeschreibung

steiler Aufstieg zum großen Winterberg, Holztreppe (im Winter schlecht begehbar)

### Ausrüstung

festes Schuhwerk erforderlich

### Sicherheitshinweise

Idagrotte nur für Schwindelfreie geeignet

### Anfahrt

über die A17, Abfahrt Pirna bzw. Decin (wenn man aus Prag anreist), weiter über die B172 nach Bad Schandau bis Schmilka.

### Parken

Großer PKW-Parkplatz vorhanden. Schmilka Ortsmitte, Kleine Bastei

### Öffentliche Verkehrsmittel

S-Bahn-Station im Ort: Schmilka-Hirschmühle: Ständige Schnellzugverbindungen aus Deutschland und sogar aus Österreich bis nach Bad Schandau. Ab Bad Schandau 2 Stationen mit der S-Bahn bis Schmilka, dann mit der Fähre übersetzen.

### Weitere Infos und Links

#### Touristinformationen vor Ort:

Touristinformation Bad Schandau: 035022 900-30

Touristinformation Sebnitz OT Altendorf 035022 42774



# Schmilka - Winterberg - Kuhstall - Lichtenhainer Wasserfall

## Ende der Tour

Lichtenhainer Wasserfall

## Eigenschaften

aussichtsreich	geologische Highlights
Gipfel-Tour	Streckentour
Einkehrmöglichkeit	kulturell / historisch

## Interessante Punkte

 **Lichtenhainer Wasserfall** 


 Tipp


 **Kuhstall** 

 Tipp

 **Frienstein**

 Tipp

 **Großer Winterberg** 

 Tipp

 **Kipphornfelsen**

 Tipp

## Autor und Quelle

<b>Autor</b>	TV SSW
<b>erstellt</b>	16.04.2013
<b>geändert</b>	22.06.2015
<b>Quelle</b>	Tourismusverband Sächsische Schweiz

SACHSEN. LAND VON WELT.

## Bilder



Grosser Winterberg mit Aussichtsturm  
Autor J. Laštýka  
Quelle J. Laštýka



Kirnitzschtalbahn  
Autor VVO/M. Schmidt  
Quelle VVO/M. Schmidt

## Schmilka - Winterberg - Kuhstall - Lichtenhainer Wasserfall



Kirnitzschtalbahn  
Autor VVO/M. Schmidt  
Quelle VVO/M. Schmidt